



# Calendrier Randonnée Pédestre

# 2023



## 1 Foyer Rural de Fraisans

Martine VERMOT-DESROCHES  
39700 FRAISANS  
06 64 62 96 39  
martinemvd@gmail.com

## 2 Foyer Rural de Champvans

Hervé BENOIT-CHIEUX  
39100 CHAMPVANS  
07 60 45 77 27  
herve.hbc@gmail.com

## 3 Les Vagabonds

Claude MASUYER  
39600 GRANGE DE VAIVRE  
06 83 60 05 24  
claudem.masuyer@gmail.com

## 4 Les Ch'mineux

François BOUILLET  
39110 BRACON  
06 79 45 73 59  
bouillet.francois@neuf.fr

## 5 Association Champagnole Nozeroy Jura

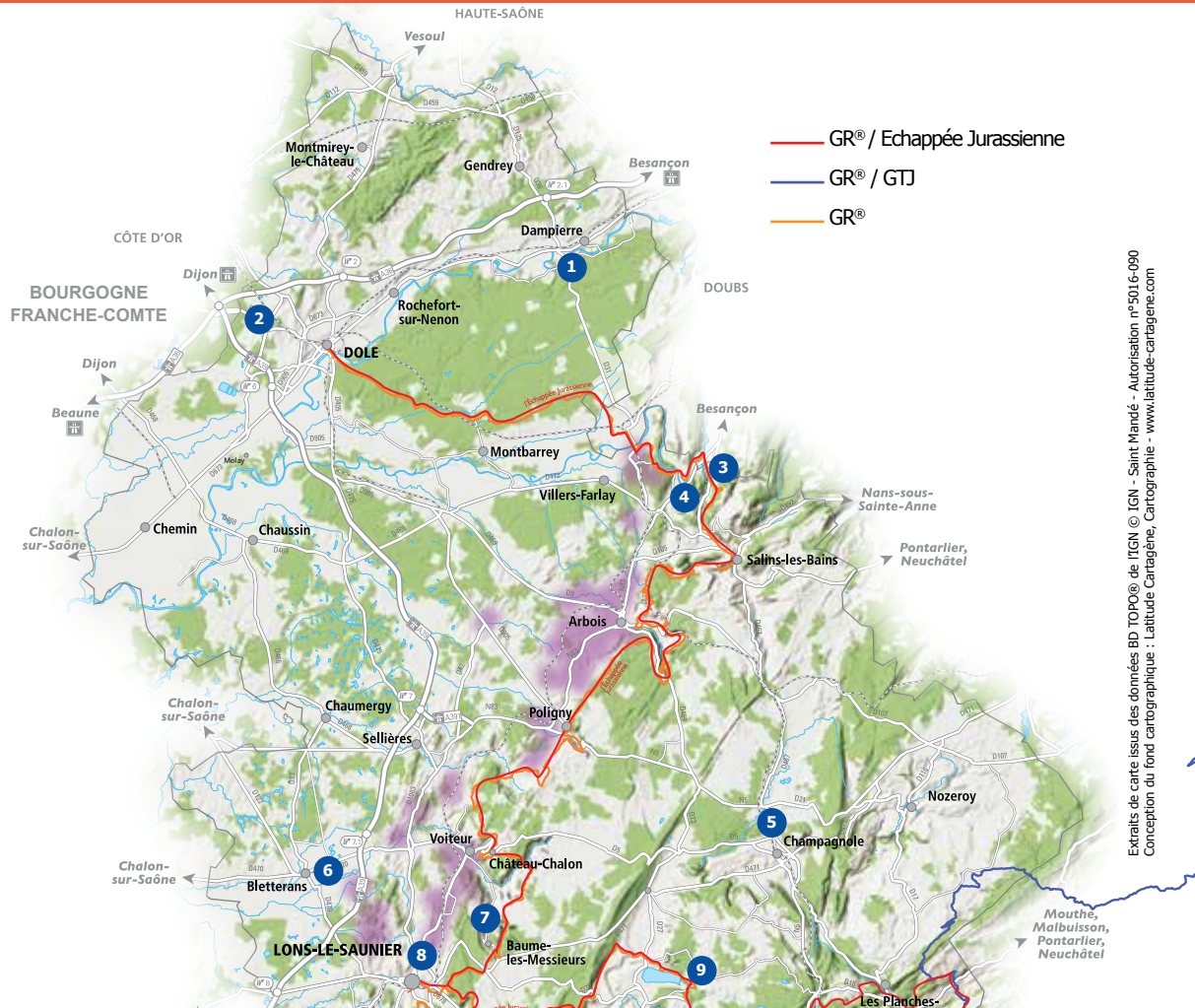
39300 CHAMPAGNOLE  
03 84 52 43 67  
info@crnjtourisme.fr

## 6 Initiatives Desnoises

Michel MARGUET  
39140 DESNES  
06 89 76 23 25  
marguetm@orange.fr

## 7 Granges Rando

Jean-Paul GREVILLET  
39210 HAUTEROCHÉ  
03 84 48 21 21  
jp.d.grevillet@orange.fr



## 8 Les Baladoniens

Jean-Pierre MICARD  
39000 LONS-LE-SAUNIER  
03 84 43 08 76  
jp.micard@orange.fr

## 9 Bâtons et sac à d'eau 39

Catherine MAGNET  
39130 FONTENU  
06 24 29 76 92  
rando.bse39@gmail.com

## 10 Comité des fêtes de St Maur

Pascale PECHEUR  
39570 ST MAUR  
06 83 42 13 36  
comite.fetes.saint.maur@gmail.com  
www.rando-saint-maur.fr

## 11 Association des Marcheurs de Beaufort

Raymond DANTON  
39190 BEAUFORT-ORBAGNA  
07 78 38 11 27  
739ray@sfr.fr

## 12 Club Omnisport de Clairvaux

Dominique GIROD  
39130 CLAIRVAUX-LES-LACS  
06 43 18 03 35  
giroddo@orange.fr

## 13 Chaux du Bon Pied

Richard PETIOT  
39150 CHAUX-DU-DOBIEF  
06 74 53 43 40  
richardpetiot8@gmail.com

## 14 Morbier Rando

Guy CHAMBARD  
39150 ST-LAURENT-EN-GRANDVAUX  
09 66 85 17 83  
guy.chambard0655@orange.fr



## 15 Les Crapahuts

François PERRELLI  
39150 GRANDE-RIVIERE-CHÂTEAU  
03 84 60 13 02  
francoisetannie.perrelli@sfr.fr

## 16 Sport Montagne

Marie-Colette RIGAUD  
39220 BOIS D'AMONT  
06 32 72 38 68  
www.sport-montagne.net

## 17 Rouss'Rando

Michel CONVERSE  
39220 LES ROUSSES  
03 63 34 20 04  
michel.converse@hotmail.fr  
roussrando.blogspot.fr

## 18 Pedibus Jambus

Chantal GROSELLIER  
39310 LAMOURA  
03 84 41 23 18  
chantaletjeandaniel@wanadoo.fr

## 19 Les Godillots du Plateau

Patrick TROCSON  
39170 CUTTURA  
03 84 41 57 72  
patrick.trocson@wanadoo.fr  
www.godillotsduplateau.fr

## 20 Les Randonneurs de la Petite Montagne

Martial REGIS  
39240 ARINTHOD  
03 84 48 01 64  
martialregis@orange.fr

## Comité Départemental de Randonnée Pédestre du Jura

8 rue Louis Rousseau - 39000 Lons-Le-Saunier  
Tél. 03 84 87 08 83 - E-mail : [jura@ffrandonnee.fr](mailto:jura@ffrandonnee.fr)  
Assistante, Anne MATHIE  
Président, Michel CONVERSE  
Tél. 03 63 34 20 04

▶ <https://jura.ffrandonnee.fr>

# Janvier

Retrouvez l'actualité du comité sur Facebook : comité rando Jura 



 Randonnées organisées par les clubs du Comité de Randonnée Pédestre du Jura

 Randonnées organisées par d'autres structures

 Randonnées organisées par le Comité de Randonnée Pédestre du Jura

**1**  
Dimanche  
Jour de l'an  
  
Janvier

**2** Lundi  
  
Janvier

**3** Mardi  
  
Janvier

**4** Mercredi  
  
Janvier

**5** Jeudi  
  
Janvier

**6** Vendredi  
  
Janvier

**7** Samedi  
  
Janvier

**8** Dimanche  
  
Janvier

**9** Lundi  
  
Janvier

**10** Mardi  
  
Janvier

**11** Mercredi  
  
Janvier

**12** Jeudi  
  
Janvier

**13** Vendredi  
  
Janvier

**14** Samedi  
  
Janvier

**15** Dimanche  
  
Janvier

**16** Lundi  
  
Janvier

**17** Mardi  
  
Janvier

**18** Mercredi  
  
Janvier

**19** Jeudi  
  
Janvier

**20** Vendredi  
  
Janvier

**21** Samedi  
  
Janvier

**22** Dimanche  
  
Janvier

**23** Lundi  
Janvier

**24** Mardi  
Janvier

**25** Mercredi  
  
Janvier

**26** Jeudi  
  
Janvier

**27** Vendredi  
  
Janvier

**28** Samedi  
  
Janvier

**29** Dimanche  
  
Janvier

**30** Lundi  
Janvier

**31** Mardi  
Janvier





# Février

<b>1</b> Mercredi Février	<b>2</b> Jeudi Février	<b>3</b> Vendredi Février	<b>4</b> Samedi Février	<b>5</b> Dimanche Février
------------------------------	---------------------------	------------------------------	----------------------------	------------------------------

<b>6</b> Lundi Février	<b>7</b> Mardi Février	<b>8</b> Mercredi Février	<b>9</b> Jeudi Février	<b>10</b> Vendredi Février	<b>11</b> Samedi Février	<b>12</b> Dimanche Février
---------------------------	---------------------------	------------------------------	---------------------------	-------------------------------	-----------------------------	-------------------------------

<b>13</b> Lundi Février	<b>14</b> Mardi Février	<b>15</b> Mercredi Février	<b>16</b> Jeudi Février	<b>17</b> Vendredi Février	<b>18</b> Samedi Février	<b>19</b> Dimanche Février
----------------------------	----------------------------	-------------------------------	----------------------------	-------------------------------	-----------------------------	-------------------------------

<b>20</b> Lundi Février	<b>21</b> Mardi Février	<b>22</b> Mercredi Février	<b>23</b> Jeudi Février	<b>24</b> Vendredi Février	<b>25</b> Samedi Février	<b>26</b> Dimanche Février
----------------------------	----------------------------	-------------------------------	----------------------------	-------------------------------	-----------------------------	-------------------------------

<b>27</b> Lundi Février	<b>28</b> Mardi Février
----------------------------	----------------------------

-  Randonnées organisées par les clubs du Comité de Randonnée Pédestre du Jura
-  Randonnées organisées par d'autres structures
-  Randonnées organisées par le Comité de Randonnée Pédestre du Jura



## ➤ 6/46 blanche

5

Dimanche

**Départ :**  
Stade des Marais à Morbier de 8h30 à 10h30

**Longueur des circuits :** 3 circuits

Février

**Descriptif :**

Randonnée ouverte à toutes et à tous. La 6/46, ce sont d'agréables parcours en raquette à la découverte des paysages Jurassiens et une ambiance conviviale ! Venir avec son matériel.

**Conditions d'inscription :**

Adulte : 6 € - Licencié FFRP : 5 € - Gratuit moins de 12 ans.  
Repas chauds en salle : 12 €

**Contact : Morbier Rando**

Guy CHAMBARD  
Tél. 09 66 85 17 83 - guy.chambard0655@orange.fr

Morbier

## ➤ Randonnée raquettes et repas trappeur

19

Dimanche

**Départ :**  
Salle Omnisport à 9h

**Longueur des circuits :** 5 km et 9 km

Février

**Descriptif :**

Venir avec son matériel : raquettes, bâtons, bonnes chaussures et vêtements chauds.  
**Rando raquettes** le matin.

**Repas chaud** à la cabane des chasseurs le midi.

**Ouvert à tout public.**

**Conditions d'inscription :**

Rando + repas : 15 €

**Contact : Les Crapahuts**

Ghislaine NOUVELOT - Tél. 06 70 29 87 85  
ghislaine.nouvelot@orange.fr  
Office de Tourisme - Tél. 03 84 60 15 25

St-Laurent-en-Grandvaux

## ➤ Randonnées nocturnes en raquettes

15,22

Mercredi

Février

et 1 Mars

**Départ :**  
RDV Camping (salle hors sac) à 19h45 - Départ à 20h

**Longueur des circuits :** 5 km

**Descriptif :**

Venir avec son matériel : raquettes, bâtons, lampe, bonnes chaussures et vêtements chauds.  
Découverte de la rando nocturne avec ses ombres, ses bruits et une nature différente. **Ouvert à tout public.**  
Au retour : boissons chaudes, crêpes avec confitures maison.

**Conditions d'inscription :**

6 € - Gratuit moins de 12 ans

**Contact : Les Crapahuts**

Ghislaine NOUVELOT - Tél. 06 70 29 87 85  
ghislaine.nouvelot@orange.fr  
Office de Tourisme - Tél. 03 84 60 15 25

St-Laurent-en-Grandvaux





Mars

<b>1</b> Mercredi Mars	<b>2</b> Jeudi Mars	<b>3</b> Vendredi Mars	<b>4</b> Samedi Mars	<b>5</b> Dimanche Mars		
<b>6</b> Lundi Mars	<b>7</b> Mardi Mars	<b>8</b> Mercredi Mars	<b>9</b> Jeudi Mars	<b>10</b> Vendredi Mars	<b>11</b> Samedi Mars	<b>12</b> Dimanche Mars
<b>13</b> Lundi Mars	<b>14</b> Mardi Mars	<b>15</b> Mercredi Mars	<b>16</b> Jeudi Mars	<b>17</b> Vendredi Mars	<b>18</b> Samedi Mars	<b>19</b> Dimanche Mars
<b>20</b> Lundi Mars	<b>21</b> Mardi Mars	<b>22</b> Mercredi Mars	<b>23</b> Jeudi Mars	<b>24</b> Vendredi Mars	<b>25</b> Samedi Mars	<b>26</b> Dimanche Mars
<b>27</b> Lundi Mars	<b>28</b> Mardi Mars	<b>29</b> Mercredi Mars	<b>30</b> Jeudi Mars	<b>31</b> Vendredi Mars		

-  Randonnées organisées par les clubs du Comité de Randonnée Pédestre du Jura
-  Randonnées organisées par d'autres structures
-  Randonnées organisées par le Comité de Randonnée Pédestre du Jura



## ► Randonnées nocturnes en raquettes

Mercredi  
**15,22**  
Février  
et 1  
Mars

### Départ :

RDV Camping (salle hors sac) à 19h45 - Départ à 20h

Longueur des circuits : 5 km

### Descriptif :

Venir avec son matériel : raquettes, bâtons, lampe, bonnes chaussures et vêtements chauds.

Découverte de la rando nocturne avec ses ombres, ses bruits et une nature différente. **Ouvert à tout public.**

Au retour : boissons chaudes, crêpes avec confitures maison.

### Conditions d'inscription :

6 € - Gratuit moins de 12 ans

### Contact : Les Crapahuts

Ghislaine NOUVELOT - Tél. 06 70 29 87 85

ghislaine.nouvelot@orange.fr

Office de Tourisme - Tél. 03 84 60 15 25

St-Laurent-en-Grandvaux





# Retrouvez l'actualité du comité sur Facebook : comité rando Jura

-  Randonnées organisées par les clubs du Comité de Randonnée Pédestre du Jura
-  Randonnées organisées par d'autres structures
-  Randonnées organisées par le Comité de Randonnée Pédestre du Jura



<b>3</b> Lundi Avril	<b>4</b> Mardi Avril	<b>5</b> Mercredi Avril	<b>6</b> Jeudi Avril	<b>7</b> Vendredi Avril	<b>1</b> Samedi Avril	<b>2</b> Dimanche Avril
<b>10</b> Lundi de Pâques Avril	<b>11</b> Mardi Avril	<b>12</b> Mercredi Avril	<b>13</b> Jeudi Avril	<b>14</b> Vendredi Avril	<b>8</b> Samedi Avril	<b>9</b> Dimanche Pâques Avril
<b>17</b> Lundi Avril	<b>18</b> Mardi Avril	<b>19</b> Mercredi Avril	<b>20</b> Jeudi Avril	<b>21</b> Vendredi Avril	<b>15</b> Samedi Avril	<b>16</b> Dimanche Avril
<b>24</b> Lundi Avril	<b>25</b> Mardi Avril	<b>26</b> Mercredi Avril	<b>27</b> Jeudi Avril	<b>28</b> Vendredi Avril	<b>22</b> Samedi Avril	<b>23</b> Dimanche Avril
<b>31</b> Lundi Avril	<b>32</b> Mardi Avril	<b>33</b> Mercredi Avril	<b>34</b> Jeudi Avril	<b>35</b> Vendredi Avril	<b>36</b> Samedi Avril	<b>30</b> Dimanche Avril

## ► A la découverte du Pays de Salins

**2** Dimanche **Départ :**  
Parking Fort Saint André à Salins-les-Bains à 8h30

**Avril** **Longueur des circuits :**  
18 km et 580 m de dénivelé

**Descriptif :** Sur la randonnée : Randonnée ouverte à tous (Fort St André, Site du Château et du village de Pretin, Tille de Granges Sauvaget - arbre remarquable). Repas (à l'abri) tiré du sac. Apéritif offert.

**Conditions d'inscription :**  
Gratuit pour tous

**Contact : Les Ch'mineux**  
François BOUILLET - Tél. 06 79 45 73 59  
bouillet.francois@neuf.fr

Salins-les-Bains

## ► Rando des Lacs

**22** Samedi **Départ :**  
Départ libres entre 8h30 et 10h30

**Longueur des circuits :**  
Environ 8 km, 12 km et 18 km

**Avril** **Descriptif :** Choisissez entre 3 distances (en sens inverse des coureurs, c'est plus sympa de se croiser que de se faire doubler et encourager les traileurs-euses). Plusieurs points d'eau sur le parcours (pas de verre). Un unique ravitaillement solide est prévu à l'arrivée. Et enfin une brocante du sport et une buvette vous permettront de prolonger ce moment de partage.

**Conditions d'inscription :**  
Participation financière libre (qui permettra de maintenir l'événement les années suivantes et de faire vivre l'association bénévole qui propose à + de 200 adhérents des activités physiques et sportives toute l'année et pour tous les âges).

**Contact : Club Omnisports Clairvalien**  
www.coc-clairvaux.com/trail-des-lacs/  
Dominique GIROD 06 43 18 03 35

Clairvaux-les-Lacs

## ► Randonnée du don de sang

**16** Dimanche **Départ :**  
Cousance - salle de la Grenette à partir de 8h

**Avril** **Longueur des circuits :**  
6 km, 12 km, 18 km et 24 km

**Descriptif :** Randonnée tout public à la découverte du Sud-Revermont. Une boisson offerte au départ et au retour - Possibilité de restauration uniquement sur réservation. Ravitaillement sur le 12, 18 et 24 km.

**Conditions d'inscription :**  
3 € pour le 6 km, 5 € pour 12, 18 ou 24 km

**Contact : Association des Marcheurs de Beaufort**  
03 85 76 79 02 - 03 84 85 94 57 (heures de repas)

Cousance

## ► Randonnée

**30** Dimanche **Départ :**  
Cernon - vers l'église - à partir de 8h45

**Avril** **Longueur des circuits :**  
8 km, 14 km et 18 km

**Descriptif :** Journée sur nos sentiers de randonnée à proximité du lac de Vouglans. Café offert au départ - Repas chaud sous abris

**Conditions d'inscription :**  
6 € /adultes et 3 € / enfants

**Contact : Foyer Le Tilleul**  
Joël Garnier - tél: 06.75.60.53.37

Cernon



	<b>1</b> Lundi Fête du Travail Mai	<b>2</b> Mardi Mai	<b>3</b> Mercredi Mai	<b>4</b> Mercredi Mai	<b>5</b> Vendredi Mai	<b>6</b> Samedi Mai	<b>7</b> Dimanche Mai
<b>8</b> Lundi Victoire 1945 Mai	<b>9</b> Mardi Mai	<b>10</b> Mercredi Mai	<b>11</b> Jeudi Mai	<b>12</b> Vendredi Mai	<b>13</b> Samedi Mai	<b>14</b> Dimanche Mai	
<b>15</b> Lundi Mai	<b>16</b> Mardi Mai	<b>17</b> Mercredi Mai	<b>18</b> Jeudi Ascension Mai	<b>19</b> Vendredi Mai	<b>20</b> Samedi Mai	<b>21</b> Dimanche Mai	
<b>22</b> Lundi Mai	<b>23</b> Mardi Mai	<b>24</b> Mercredi Mai	<b>25</b> Jeudi Mai	<b>26</b> Vendredi Mai	<b>27</b> Samedi Mai	<b>28</b> Dimanche Mai	
<b>29</b> Lundi Pentecôte Mai	<b>30</b> Mardi Mai						



-  Randonnées organisées par les clubs du Comité de Randonnée Pédestre du Jura
-  Randonnées organisées par d'autres structures
-  Randonnées organisées par le Comité de Randonnée Pédestre du Jura

## ► La Godillote

8

Lundi  
Victoire 1945

**Départ :**  
«Les Ecuriaux» - Saint Lupicin de 8h à 11h30

**Longueur des circuits :**  
9 km, 15 km et 20 km

Mai

**Descriptif :**

Randonnées tous publics sur les coteaux du Lizon et les lacs de Cuttura et Ravilloles. Buvette et ravitailllements sur le parcours (prévoir gobelet). Repas de préférence sur réservation (places limitées) servi de 12h à 14h30

**Conditions d'inscription :**

9 km : 6 € - 15 km / 20 km : 7 €  
Gratuit pour les moins de 12 ans.

**Contact : Les Godillots du Plateau**

[www.godillotsduplateau.fr](http://www.godillotsduplateau.fr) - [godillotsjura39@gmail.com](mailto:godillotsjura39@gmail.com)

Saint Lupicin

## ► Lacs et Belvédères

13

Samedi

**Départ :** Domaine de Chalain. Départ à 8h45 pour les coureurs à pieds sans esprit de compétition. Échauffement à 9h00 pour la marche Nordique avec départ à 9h10. De 9h30 à 10h00 pour les randonneurs pédestres.

Mai

**Longueur des circuits :** 7km, 11 km et 17 km

**Descriptif :** Ouvert à tous : 3 distances pour permettre aux randonneurs nordique et pédestre de parcourir les sentiers natures propices à la marche et au dépaysement, les belvédères remarquables sur les lacs qui ponctuent les différents parcours. Accueil Café et viennoiserie pour tous au départ. Des ravitailllements seront ouverts sur les 2 parcours (Pensez à votre gobelet). Initiation à la marche nordique à 14h30 et à 15h30

**Conditions d'inscription :** 7€ pour les 3 circuits

Inscription sur place le matin pour le repas du midi

**Contact : Bâtons & sac à d'eau 39**

Catherine au 06 24 29 76 92 - [rando.bse39@gmail.com](mailto:rando.bse39@gmail.com)  
<https://vireenordique.wixsite.com/marchenordique>



Domaine de Chalain





Retrouvez l'actualité du comité sur Facebook : comité rando Jura 



5 Lundi Juin	6 Mardi Juin	7 Mercredi Juin	1 Jeudi Juin	2 Vendredi Juin	3 Samedi Juin	4 Dimanche Juin
5 Lundi Juin	6 Mardi Juin	7 Mercredi Juin	8 Jeudi Juin	9 Vendredi Juin	10 Samedi Juin	11 Dimanche Juin
12 Lundi Juin	13 Mardi Juin	14 Mercredi Juin	15 Jeudi Juin	16 Vendredi Juin	17 Samedi Juin	18 Dimanche Juin
19 Lundi Juin	20 Mardi Juin	21 Mercredi Juin	22 Jeudi Juin	23 Vendredi Juin	24 Samedi Juin	25 Dimanche Juin
26 Lundi Juin	27 Mardi Juin	28 Mercredi Juin	29 Jeudi Juin	30 Vendredi Juin	<p> Randonnées organisées par les clubs du Comité de Randonnée Pédestre du Jura</p> <p> Randonnées organisées par d'autres structures</p> <p> Randonnées organisées par le Comité de Randonnée Pédestre du Jura</p>	

## ► Orgeletaine

4

Dimanche

Juin

### Départ :

Salle polyvalente d'Orgelet de 8h à 11h

### Longueur des circuits :

8 km, 14 km, 18 km et 24 km

### Descriptif :

Transport gratuit en bus au départ des parcours. Tous les circuits passent au bord du lac de Vouglans. Nombreux belvédères. Petit déjeuner. Ravitaillements sur tous les circuits. Cadeau. Repas chaud assuré par tous temps à partir de 12h.

### Conditions d'inscription :

6 € - gratuit pour les moins de 12 ans  
Repas midi : 11 € - Rando + repas : 16 €

### Contact : Orgelet Rando

Tél. 06 70 35 77 60 ou 06 77 93 29 60  
rando.marche.orgelet@gmail.com - orgeletaine.blogspot.com

Orgelet

## ► La Beaufortine

11

Dimanche

Juin

### Départ :

Salle polyvalente de Beaufort-Orbagna - à partir de 8h  
Inscriptions de 8h à 12h, sauf le 20 km de 8h à 10h

### Longueur des circuits :

6, 14 et 20 km environ

### Descriptif :

Découverte du Sud-Revermont – Réconfort sur 14 et 20 km. Attention : Pas de verres aux réconforts (gobelets sur consignation). Equipement adapté à la randonnée et à la météo. Accueil café au départ et verre de l'amitié à l'arrivée. Pas de repas – Petite restauration et buvette. L'association se réserve le droit d'adapter la manifestation selon ses moyens, indépendamment des restrictions officielles.

### Conditions d'inscription :

6 km gratuit (sans réconfort). 14 km et 20 km : licencié FFRP 5 €, non licencié 6 €, moins de 12 ans : gratuit.

### Contact : Association des Marcheurs de Beaufort

07 78 38 11 27 - 06 83 02 86 70 - 06 69 37 89 55

Beaufort-Orbagna

## ► La Grandvallièrè

11

Dimanche

Juin

### Départ :

Salle omnisport de St Laurent-en-Gvaux

### Longueur des circuits :

3 circuits (petit, moyen et grand parcours)  
Distances non définies à l'heure actuelle

### Descriptif :

Randonnée emblématique du Grandvaux. Repas chaud.

### Conditions d'inscription :

Licenciés FFRP : 5 € - Non licencié : 6 € -  
Moins de 12 ans : gratuit - Rando + repas : 18 €

### Contact : Les Crapahuts

François PERELLI (Président du Club «LES CRAPAHUTS»)  
Tél : 06 27 36 60 87 ou 03 84 60 13 02

St Laurent-en-Gvaux





# Retrouvez l'actualité du comité sur Facebook : comité rando Jura

-  Randonnées organisées par les clubs du Comité de Randonnée Pédestre du Jura
-  Randonnées organisées par d'autres structures
-  Randonnées organisées par le Comité de Randonnée Pédestre du Jura

<b>1</b> Juillet	Samedi
<b>2</b> Juillet	Dimanche

<b>3</b> Juillet	Lundi
---------------------	-------

<b>4</b> Juillet	Mardi
---------------------	-------

<b>5</b> Juillet	Mercredi
---------------------	----------

<b>6</b> Juillet	Jeudi
---------------------	-------

<b>7</b> Juillet	Vendredi
---------------------	----------

<b>8</b> Juillet	Samedi
---------------------	--------

<b>9</b> Juillet	Dimanche
---------------------	----------

<b>10</b> Juillet	Lundi
----------------------	-------

<b>11</b> Juillet	Mardi
----------------------	-------

<b>12</b> Juillet	Mercredi
----------------------	----------

<b>13</b> Juillet	Jeudi
----------------------	-------

<b>14</b> Juillet	Vendredi Fête Nat.
----------------------	-----------------------

<b>15</b> Juillet	Samedi
----------------------	--------

<b>16</b> Juillet	Dimanche
----------------------	----------

<b>17</b> Juillet	Lundi
----------------------	-------

<b>18</b> Juillet	Mardi
----------------------	-------

<b>19</b> Juillet	Mercredi
----------------------	----------

<b>20</b> Juillet	Jeudi
----------------------	-------

<b>21</b> Juillet	Vendredi
----------------------	----------

<b>22</b> Juillet	Samedi
----------------------	--------

<b>23</b> Juillet	Dimanche
----------------------	----------

<b>24</b> Juillet	Lundi
----------------------	-------

<b>25</b> Juillet	Mardi
----------------------	-------

<b>26</b> Juillet	Mercredi
----------------------	----------

<b>27</b> Juillet	Jeudi
----------------------	-------

<b>28</b> Juillet	Vendredi
----------------------	----------

<b>29</b> Juillet	Samedi
----------------------	--------

<b>30</b> Juillet	Dimanche
----------------------	----------

<b>31</b> Juillet	Lundi
----------------------	-------



## ► Randonnée polinoise

2

Dimanche

### Départ (et arrivée) :

Centre de Secours de Poligny  
7h30/10h pour 14 et 21 km - 7h30/11h pour 7 km

### Longueur du circuit :

7 km, 14 km ou 21 km (ravitaillements 14 et 21 km)

Juillet

### Descriptif :

Circuits de découverte au profit des oeuvres sociales des Sapeurs-Pompiers du Jura.

### Conditions d'inscription :

6 € - Gratuit pour les moins de 12 ans - Randonnée + repas : 13 €  
Repas seul : 8 €

### Contact :

Les Anciens Sapeurs-Pompiers de l'Union Départementale du Jura

Claude Voisin  
Tél. 06 82 31 41 68

Poligny

## ► Les Guillettes

14

Vendredi  
Fête Nat.

Départ :  
Salle des fêtes de Nanchez-Prénoval à 7h30

### Longueur des circuits :

9 km, 16 km et 23 km

Juillet

### Descriptif :

Randonnée tout public - Découverte des lacs et belvédères sur les sentiers des combes de Nanchez.

Accueil café et pâtisserie maison - Buvette, ravitaillement, repas champêtre.

### Conditions d'inscription :

de 4 à 6 € - gratuit pour les moins de 12 ans - Repas : 12 €

### Contact : Les Savatons

Dominique Savary  
Tél. 06 77 21 34 17  
dosavary@orange.fr

Nanchez-Prénoval





Retrouvez l'actualité du comité sur Facebook : comité rando Jura 

<p><b>1</b> Mardi Août</p>	<p><b>2</b> Mercredi Août</p>	<p><b>3</b> Jeudi Août</p>	<p><b>4</b> Vendredi Août</p>	<p><b>5</b> Samedi Août</p>	<p><b>6</b> Dimanche Août</p>	
<p><b>7</b> Lundi Août</p>	<p><b>8</b> Mardi Août</p>	<p><b>9</b> Mercredi Août</p>	<p><b>10</b> Jeudi Août</p>	<p><b>11</b> Vendredi Août</p>	<p><b>12</b> Samedi Août</p>	<p><b>13</b> Dimanche Août</p>
<p><b>14</b> Lundi Août</p>	<p><b>15</b> Mardi Assomption Août</p>	<p><b>16</b> Mercredi Août</p>	<p><b>17</b> Jeudi Août</p>	<p><b>18</b> Vendredi Août</p>	<p><b>19</b> Samedi Août</p>	<p><b>20</b> Dimanche Août</p>
<p><b>21</b> Lundi Août</p>	<p><b>22</b> Mardi Août</p>	<p><b>23</b> Mercredi Août</p>	<p><b>24</b> Jeudi Août</p>	<p><b>25</b> Vendredi Août</p>	<p><b>26</b> Samedi Août</p>	<p><b>27</b> Dimanche Août</p>
<p><b>28</b> Lundi Août</p>	<p><b>29</b> Mardi Août</p>	<p><b>30</b> Mercredi Août</p>	<p><b>31</b> Jeudi Août</p>	<div data-bbox="909 907 981 946" style="background-color: #0056b3; width: 45px; height: 35px; margin-bottom: 5px;"></div> <p>Randonnées organisées par les clubs du Comité de Randonnée Pédestre du Jura</p> <div data-bbox="909 963 981 1002" style="background-color: #c49a3d; width: 45px; height: 35px; margin-bottom: 5px;"></div> <p>Randonnées organisées par d'autres structures</p> <div data-bbox="909 1019 981 1058" style="background-color: #e65c00; width: 45px; height: 35px;"></div> <p>Randonnées organisées par le Comité de Randonnée Pédestre du Jura</p>		






Les traces GPS relevées lors des différentes randonnées sont la propriété de l'organisateur, il est donc interdit de les diffuser sans son accord

## Mon bloc Notes :





Retrouvez l'actualité du comité sur Facebook : comité rando Jura 

-  Randonnées organisées par les clubs du Comité de Randonnée Pédestre du Jura
-  Randonnées organisées par d'autres structures
-  Randonnées organisées par le Comité de Randonnée Pédestre du Jura

<b>1</b> Vendredi Septembre	<b>2</b> Samedi Septembre	<b>3</b> Dimanche Septembre
-----------------------------------	---------------------------------	-----------------------------------

<b>4</b> Lundi Septembre	<b>5</b> Mardi Septembre	<b>6</b> Mercredi Septembre	<b>7</b> Jeudi Septembre	<b>8</b> Vendredi Septembre	<b>9</b> Samedi Septembre	<b>10</b> Dimanche Septembre
--------------------------------	--------------------------------	-----------------------------------	--------------------------------	-----------------------------------	---------------------------------	------------------------------------

<b>11</b> Lundi Septembre	<b>12</b> Mardi Septembre	<b>13</b> Mercredi Septembre	<b>14</b> Jeudi Septembre	<b>15</b> Vendredi Septembre	<b>16</b> Samedi Septembre	<b>17</b> Dimanche Septembre
---------------------------------	---------------------------------	------------------------------------	---------------------------------	------------------------------------	----------------------------------	------------------------------------

<b>18</b> Lundi Septembre	<b>19</b> Mardi Septembre	<b>20</b> Mercredi Septembre	<b>21</b> Jeudi Septembre	<b>22</b> Vendredi Septembre	<b>23</b> Samedi Septembre	<b>24</b> Dimanche Septembre
---------------------------------	---------------------------------	------------------------------------	---------------------------------	------------------------------------	----------------------------------	------------------------------------

<b>25</b> Lundi Septembre	<b>26</b> Mardi Septembre	<b>27</b> Mercredi Septembre	<b>28</b> Jeudi Septembre	<b>29</b> Vendredi Septembre	<b>30</b> Samedi Septembre
---------------------------------	---------------------------------	------------------------------------	---------------------------------	------------------------------------	----------------------------------



## ► La «6/46» Verte

### Journée départementale de la randonnée

3

Dimanche

#### Départ :

Stade des Marais de 8h30 à 11h00

#### Longueur des circuits :

4 circuits marche et VTT - boucles de 7 à 22 km

Septembre

#### Descriptif :

Randonnée à pied ou à VTT. Accueil - Ravitaillements - Buvette - Repas chaud en salle.  
Parcours avec sensibilisation au déficit visuel

#### Conditions d'inscription :

Adulte marche et VTT : 8 € - Licencié FFRP : 6€ - Enfant 12-18 ans : 4 € - Moins de 12 ans : gratuit

#### Contact : Morbier Rando

Guy CHAMBARD - Tél. 09 66 85 17 83 - guy.chambard0655@orange.fr  
www.morbierando.canalblog.com

Morbier

## ► La p'tite trotte du Balladin

9

Samedi

#### Départ :

Château de Présilly  
Défi (42km) : à 7h30 - 3x10.5 km : de 8h30 à 10h30 - 2x10.5 km : de 8h30 à 12h30  
10.5 km et 5 km : de 8h30 à 14h30

Septembre

#### Longueur des circuits :

- Boucle de 10.5km (dénivelé 250m) à parcourir 1, 2, 3 ou 4 fois («défi marathon»).
- Randonnée familiale : 5 km (dénivelé : 120m).

#### Descriptif :

Nouveau tracé avec peu de bitume. Parcours ouverts aux randonneurs, marcheurs nordiques et coureurs sans esprit de compétition. Ravitaillements sur les parcours. Cadeau souvenir.

#### Conditions d'inscription :

5km : 5€ - 10.5 km : 6€ - 2 x 10.5 km : 9€ - 3 x 10.5 km : 12€  
4 x 10.5 km = 15€ - Gratuit pour les enfants de -12 ans.

#### Contact : Les Balladins du Château

Joseph Meynet : 06 89 32 63 10 - contact@balladinsduchateau.com  
ou www.facebook.com/balladinsduchateau

Présilly

## ► Montée au château d'Oliferne

17

Dimanche

#### Départ :

Vesclès - Boutavant à partir de 8h

#### Longueur des circuits :

8 km, 14 km et 18 km

Septembre

#### Descriptif :

Randonnée tout public avec des parcours de facile à difficile.  
Découverte de points de vue sur la vallée d'Ain et point d'orgue aux ruines du château d'Oliferne. Ravitaillement gratuit sur les parcours.  
Durant toute cette journée «médiévale», animations, chasse au trésor, buvette et restauration aux ruines.

**Conditions d'inscription :** 6 € - Gratuit pour les moins de 12 ans - inscription sur place parking de Boutavent.

#### Contact :

ADAPEMONT - 5 rue de l'église - 39270 Orgelet - Tél. 03 84 85 47 91  
Randonneurs de la Petite Montagne - Arinthod - Tél. 03 84 48 01 64 ou 06 79 89 07 09

Oliferne

## ► Automnale Rando

28

Sept.

au 1

Octobre

#### Départ :

Maisod

#### Longueur des circuits :

Pour les très bons marcheurs : entre 20 et 30 km pour 8h de marche avec environ 1 200 m de dénivelés.

Pour les bons marcheurs : 15 à 20 km pour 7h de marche avec environ 800 m de dénivelés.

#### Descriptif : Séjour de 4 jours/3 nuits.

Hébergement dans un village vacances Cap France à Maisod, Les Chalets du Lacs de Vouglans.

Arrivée le jeudi. Randonnées le vendredi, samedi et dimanche.

Départ le dimanche après la randonnée. Nuit supplémentaire du dimanche soir en option. Randonnées ajustées avec 2 groupes de niveau.

3 randonnées typiques sur le secteur du Haut-Jura avec des sommets emblématiques, des douces combes, des cascades d'eau vive, des curiosités géologiques et des panoramas sur les Alpes, ... le tout dans une ambiance détendue en toute sécurité grâce aux animateurs du Comité Départemental de Randonnée du Jura.

**Tarif :** A venir

#### Contact :

Comité Départemental Randonnée  
Robert GROS - Tél. 06 79 89 07 09 - jura@ffrandonnee.fr

Maisod



Retrouvez l'actualité du comité sur Facebook : comité rando Jura 

-  Randonnées organisées par les clubs du Comité de Randonnée Pédestre du Jura
-  Randonnées organisées par d'autres structures
-  Randonnées organisées par le Comité de Randonnée Pédestre du Jura



**1** Dimanche  
Octobre

**2** Lundi  
Octobre

**3** Mardi  
Octobre

**4** Mercredi  
Octobre

**5** Jeudi  
Octobre

**6** Vendredi  
Octobre

**7** Samedi  
Octobre

**8** Dimanche  
Octobre

**9** Lundi  
Octobre

**10** Mardi  
Octobre

**11** Mercredi  
Octobre

**12** Jeudi  
Octobre

**13** Vendredi  
Octobre

**14** Samedi  
Octobre

**15** Dimanche  
Octobre

**16** Lundi  
Octobre

**17** Mardi  
Octobre

**18** Mercredi  
Octobre

**19** Jeudi  
Octobre

**20** Vendredi  
Octobre

**21** Samedi  
Octobre

**22** Dimanche  
Octobre

**23** Lundi  
Octobre

**24** Lundi  
Octobre

**25** Mercredi  
Octobre

**26** Jeudi  
Octobre

**27** Vendredi  
Octobre

**28** Samedi  
Octobre

**29** Dimanche  
Octobre

**30** Lundi  
Octobre

**31** Lundi  
Octobre

## ► Automnale Rando

**28** Sept.  
**au 1**  
Octobre

**Départ :**  
Maisod

**Longueur des circuits :**

Pour les très bons marcheurs : entre 20 et 30 km pour 8h de marche avec environ 1 200 m de dénivelés.

Pour les bons marcheurs : 15 à 20 km pour 7h de marche avec environ 800 m de dénivelés.

**Descriptif : Séjour de 4 jours/3 nuits.**

Hébergement dans un village vacances Cap France à Maisod, Les Chalets du Lacs de Vouglans.

Arrivée le jeudi. Randonnées le vendredi, samedi et dimanche.

Départ le dimanche après la randonnée. Nuit supplémentaire du dimanche soir en option.

Randonnées ajustées avec 2 groupes de niveau.

3 randonnées typiques sur le secteur du Haut-Jura avec des sommets emblématiques, des douces combes, des cascades d'eau vive, des curiosités géologiques et des panoramas sur les Alpes, ... le tout dans une ambiance détendue en toute sécurité grâce aux animateurs du Comité Départemental de Randonnée du Jura.

**Tarif :** A venir

**Contact :** Comité Départemental Randonnée

Robert GROS - Tél. 06 79 89 07 09 - jura@ffrandonnee.fr

**Maisod**

## ► Octobre Rose au sein de la famille

**15** Dimanche  
Octobre

**Départ :**  
Abri forestier Andelot - départ libre à partir de 8h30

**Longueur des circuits :**  
4,5 km, 12 km et 17 km

**Descriptif :**

Randonnée dans le cadre d'octobre rose. Tout public, VTT, chiens acceptés en laisse. Ravitaillement et petite restauration, buvette.

**Conditions d'inscription :**

5€ bénéfiques reversés à la ligue contre le cancer et l'association neztoiles

**Contact :** Foyer rural d'Andelot Morval

Romain - Tél. 06 71 71 42 22

Nanou - Tél. 06 67 70 45 25




**Andelot Morval**

**Retrouver les différentes  
randonnées proposées dans le  
cadre de la journée nationale  
"Octobre Rose" sur notre site :**

<https://jura.ffrandonnee.fr/>

# Novembre

<b>1</b> <small>mercredi Toussaint</small> Novembre	<b>2</b> <small>Jeudi</small> Novembre	<b>3</b> <small>Vendredi</small> Novembre	<b>4</b> <small>Samedi</small> Novembre	<b>5</b> <small>Dimanche</small> Novembre		
<b>6</b> <small>Lundi</small> Novembre	<b>7</b> <small>Mardi</small> Novembre	<b>8</b> <small>Mercredi</small> Novembre	<b>9</b> <small>Jeudi</small> Novembre	<b>10</b> <small>Vendredi</small> Novembre	<b>11</b> <small>Samedi Armistice 1918</small> Novembre	<b>12</b> <small>Dimanche</small> Novembre
<b>13</b> <small>Lundi</small> Novembre	<b>14</b> <small>Mardi</small> Novembre	<b>15</b> <small>Mercredi</small> Novembre	<b>16</b> <small>Jeudi</small> Novembre	<b>17</b> <small>Vendredi</small> Novembre	<b>18</b> <small>Samedi</small> Novembre	<b>19</b> <small>Dimanche</small> Novembre
<b>20</b> <small>Lundi</small> Novembre	<b>21</b> <small>Mardi</small> Novembre	<b>22</b> <small>Mercredi</small> Novembre	<b>23</b> <small>Jeudi</small> Novembre	<b>24</b> <small>Vendredi</small> Novembre	<b>25</b> <small>Samedi</small> Novembre	<b>26</b> <small>Dimanche</small> Novembre
<b>27</b> <small>Lundi</small> Novembre	<b>28</b> <small>Mardi</small> Novembre	<b>29</b> <small>Mercredi</small> Novembre	<b>30</b> <small>Jeudi</small> Novembre			

-  Randonnées organisées par les clubs du Comité de Randonnée Pédestre du Jura
-  Randonnées organisées par d'autres structures
-  Randonnées organisées par le Comité de Randonnée Pédestre du Jura



Les traces GPS relevées lors des différentes randonnées sont la propriété de l'organisateur, il est donc interdit de les diffuser sans son accord

## Mon bloc Notes :

---

---

---

---

---

---

---

---

---

---



# Décembre

- Randonnées organisées par les clubs du Comité de Randonnée Pédestre du Jura
- Randonnées organisées par d'autres structures
- Randonnées organisées par le Comité de Randonnée Pédestre du Jura



<p>4 Lundi Décembre</p>	<p>5 Mardi Décembre</p>	<p>6 Mercredi Décembre</p>	<p>7 Jeudi Décembre</p>	<p>1 Vendredi Décembre</p>	<p>2 Samedi Décembre</p>	<p>3 Dimanche Décembre</p>
<p>4 Lundi Décembre</p>	<p>5 Mardi Décembre</p>	<p>6 Mercredi Décembre</p>	<p>7 Jeudi Décembre</p>	<p>8 Vendredi Décembre</p>	<p>9 Samedi Décembre</p>	<p>10 Dimanche Décembre</p>
<p>11 Lundi Décembre</p>	<p>12 Mardi Décembre</p>	<p>13 Mercredi Décembre</p>	<p>14 Jeudi Décembre</p>	<p>15 Vendredi Décembre</p>	<p>16 Samedi Décembre</p>	<p>17 Dimanche Décembre</p>
<p>18 Lundi Décembre</p>	<p>19 Mardi Décembre</p>	<p>20 Mercredi Décembre</p>	<p>21 Jeudi Décembre</p>	<p>22 Vendredi Décembre</p>	<p>23 Samedi Décembre</p>	<p>24 Dimanche Décembre</p>
<p>25 Lundi Noël Décembre</p>	<p>26 Mardi Décembre</p>	<p>27 Mercredi Décembre</p>	<p>28 Jeudi Décembre</p>	<p>29 Vendredi Décembre</p>	<p>30 Samedi Décembre</p>	<p>31 Dimanche Décembre</p>

# Formations organisées par le Comité Régional de Randonnée Bourgogne Franche-Comté

## Programme prévisionnel

Consultez en temps réel les stages proposés sur le site régional : <https://bourgogne-franche-comte.ffrandonnee.fr/formation/>

Lecture de carte Pratiquer Découverte	11/03 - Dijon 21 11/03 - Varennes les Nancy 58 24/03 - Vuillafans 25 25/03 - Auxerre 89 06/04 - St Semin du Bois 71 08/09 - Vuillafans 25 14/10 - Nevers 58	50 €
Analyse d'itinéraires Pratiquer Perfectionnement pré requis : Lecture de carte	12/05 et 28/10 - Vuillafans 25	50 €
Animateur certifié Raquettes Nordique pré requis : BFRP	20-22/01 - Moussières 39	280 €
Gestuelle MN : Pratiquer la MN	25/03 - Palinges 71 13/05 - Lure 70	50 €
Certificat Animateur Rando de proximité pré requis : PSC1 - TC à choisir au moins 6 semaines avant l'évaluation	29/03 - Dijon 21 11/05 - Autun 71 13/05 - Vuillafans 25 23/09 - Nevers 58 3/11 - Vuillafans 25	175€

Brevet Fédéral RP V2 pré requis : PSC1 - TC à choisir au moins 6 semaines avant l'évaluation	23/09/23 14/04/24 Dijon 21 Montferrand 25	575 €
Brevet Fédéral MN V2 pré requis : PSC1 - TC à choisir au moins 6 semaines avant l'évaluation	07/10/23 21/04/24 Dijon 21 Doucier 39	575 €
Formation Santé pré requis : CARP ou BF	23/09 > 05/23 Montferrand 25	250 €
Baliseur	3-4/03 - Corbigny 58 9-10/06 - Raveau 58 Dijon 21 Autun 71 Lons 39	150 €

Attention : Pour les formations qualifiantes, les dates démarrent au moins 6 semaines plus tôt, avec le "Tronc Commun" et la Formation à Distance (à choisir à l'inscription)

La plupart des formations sont aidées par les différents Comités, avec reste à charge parfois nul pour les adhérents.

**Interventions possibles dans les clubs pour les stages "pratiquer" ou thématique (salle à proposer, effectif minimum et recherche de date avec le formateur).**

**Le programme est à consulter régulièrement (ajout, annulation, report pour des raisons sanitaires ou d'effectif, ...)**



### TOUS LES STAGES ICI

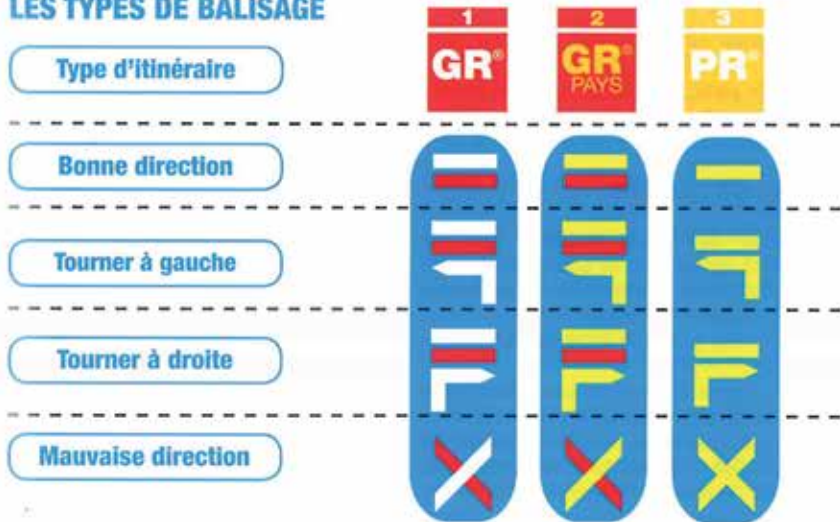
Jack CARROT - Formation CRRP Bourgogne Franche-Comté  
50 route du Coin Dernier - 39400 Morbier - 03 84 33 17 66 / 06 84 00 78 23  
[bourgogne-franche-comte.formations@ffrandonnee.fr](mailto:bourgogne-franche-comte.formations@ffrandonnee.fr)

▶ <https://bourgogne-franche-comte.ffrandonnee.fr/formation/>



# Suivez les balisages de la FF Randonnée

## LES TYPES DE BALISAGE



1 Grande Randonnée / 2 Grande Randonnée de Pays / 3 Promenade & Randonnée

## Les Baliseurs : savoir-faire et disponibilité

Pour cheminer sereinement, 6 000 bénévoles passionnés s'activent toute l'année, garants d'un réseau de 180 000 kilomètres, sélectionnés et aménagés selon des critères de qualité. Dans le Jura, 120 bénévoles oeuvrent annuellement en balisant les GR® et en assurant la veille des autres circuits.

## LA SIGNALÉTIQUE DIRECTIONNELLE

A travers son Plan Départemental des Itinéraires de Promenades et de Randonnées, le Jura est engagé dans une politique ambitieuse pour le développement de la randonnée.


Le Conseil départemental finance le balisage, l'entretien et la signalétique.

Le Conseil départemental du Jura accompagne les territoires pour la mise en place de la signalétique qui vous permet de randonner en toute sécurité.



Entre les poteaux, les GR® sont balisés en blanc et rouge et les GR® en jaune et rouge.

Tout le reste du réseau est balisé en jaune.



### L'Échappée Jurassienne

Guide de randonnées en itinérance dans le Jura entre la ville de Dole et la Station des Rousses. **14,90 €**



### La Grande Traversée du Jura à pied

Guide de randonnées en itinérance dans les Montagnes du Jura, pour randonneurs confirmés. **16,40 €**




### Le Jura à pied

Guide de randonnées tous niveaux (1h à 6h) à pratiquer entre randonneurs ou en famille sur l'ensemble du Jura. **15,90 €**



### La Franche-Comté

Guide de randonnées tous niveaux proposant 41 promenades et randonnées. Chacun pourra y trouver chaussure à son pied : familles, contemplatifs, amoureux de la nature, sportifs. **14,90 €**



### Sentiers des Patrimoines

Guide de petites randonnées (1h à 3h30) pour partir à la découverte du patrimoine jurassien. A pratiquer en famille ou entre amis. **15,90 €**

# Le Jura en poche

## Cartoguides randos

Cartes réalisées à partir de données IGN au 25 000<sup>ème</sup>, présentant l'offre randonnée à pied, à cheval et à VTT pour les différents secteurs du Jura. **de 5 à 7 €**

*Le Grand Dole, La Station des Rousses, Le Sud Revermont, Le Val d'Amour, Le Pays de Saint-Amour, Oh ! Jura Grandvaux, Terre d'Émeraude, Petite Montagne région d'Orgelet, Oh ! Jura - Grandvaux, Haut-Jura Saint Claude, Lons-le-Saunier agglomération, Poligny Arbois Salinles-Bains - Cœur du Jura, Bresse Haute Saïlle*



Les prix mentionnés le sont à titre indicatif.

# ► Automnale rando



**28 septembre**  
au  
**1 octobre**

**Départ :**  
Maisod

**Longueur des circuits :**

Pour les très bons marcheurs : entre 20 et 30 km pour 8h de marche avec environ 1 200 m de

dénivelés.

Pour les bons marcheurs : 15 à 20 km pour 7h de marche avec environ 800 m de dénivelés.

**Descriptif : Séjour de 4 jours/3 nuits.**

Hébergement dans un village vacances Cap France à Maisod, Les Chalets du Lacs de Vouglans.

Arrivée le jeudi. Randonnées le vendredi, samedi et dimanche.

Départ le dimanche après la randonnée. Nuit supplémentaire du dimanche soir en option.

Randonnées ajustées avec 2 groupes de niveau.

3 randonnées typiques sur le secteur du Haut-Jura avec des sommets emblématiques, des douces combes, des cascades d'eau vive, des curiosités géologiques et des panoramas sur les Alpes, ... le tout dans une ambiance détendue en toute sécurité grâce aux animateurs du Comité Départemental de Randonnée du Jura.

**Conditions d'inscription :** A venir

**Contact :** Comité Départemental Randonnée  
Robert GROS - Tél. 06 79 89 07 09 - [jura@ffrandonnee.fr](mailto:jura@ffrandonnee.fr)

**Maisod**

